



Baulandumlegung Blumenstrasse

1:1'000

Öffentliche Auflage vom bis

Vom Gemeinderat beschlossen am

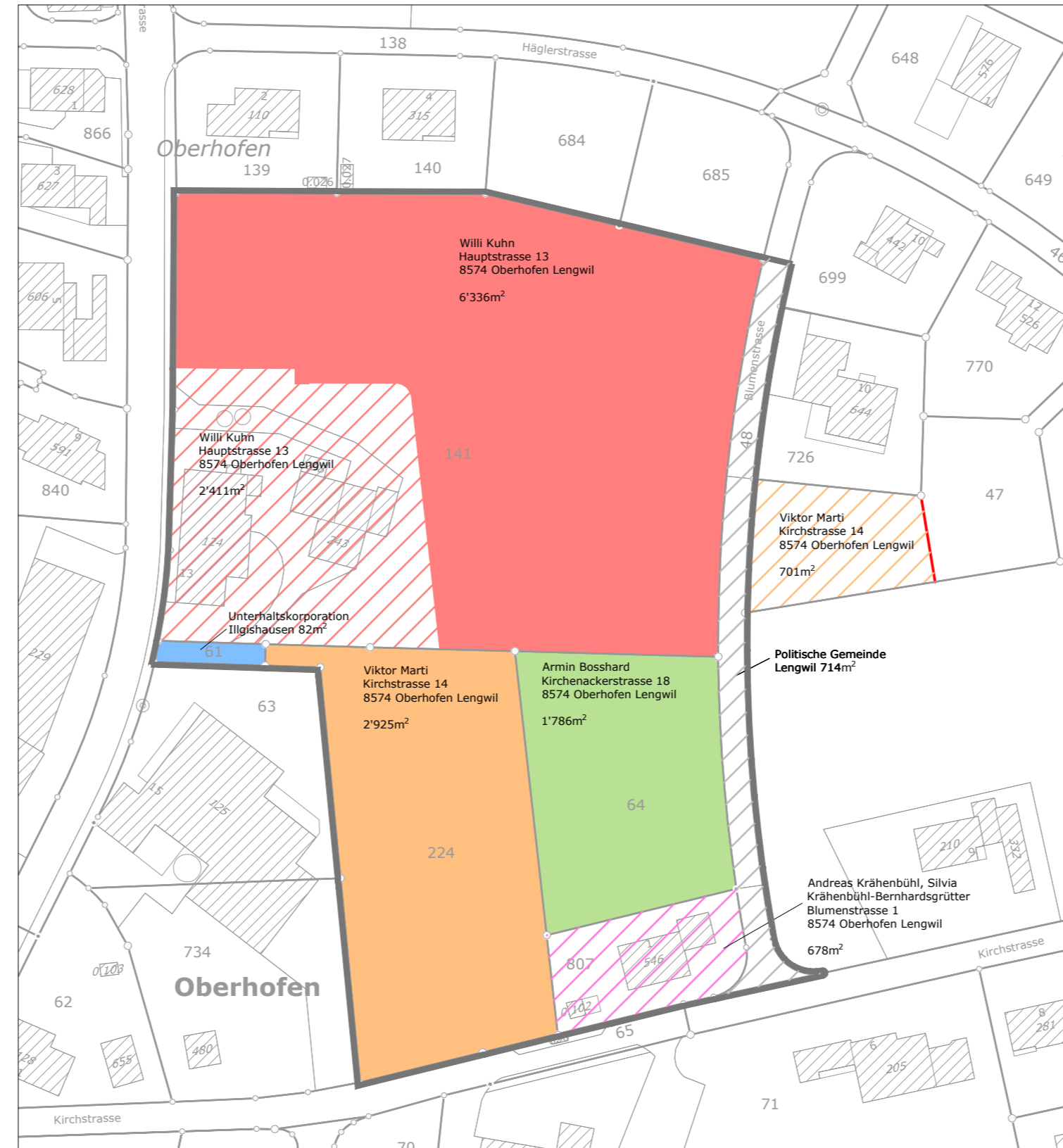
Der Gemeindepräsident





Der Gemeindegeschreiber

Ciril Schmidiger

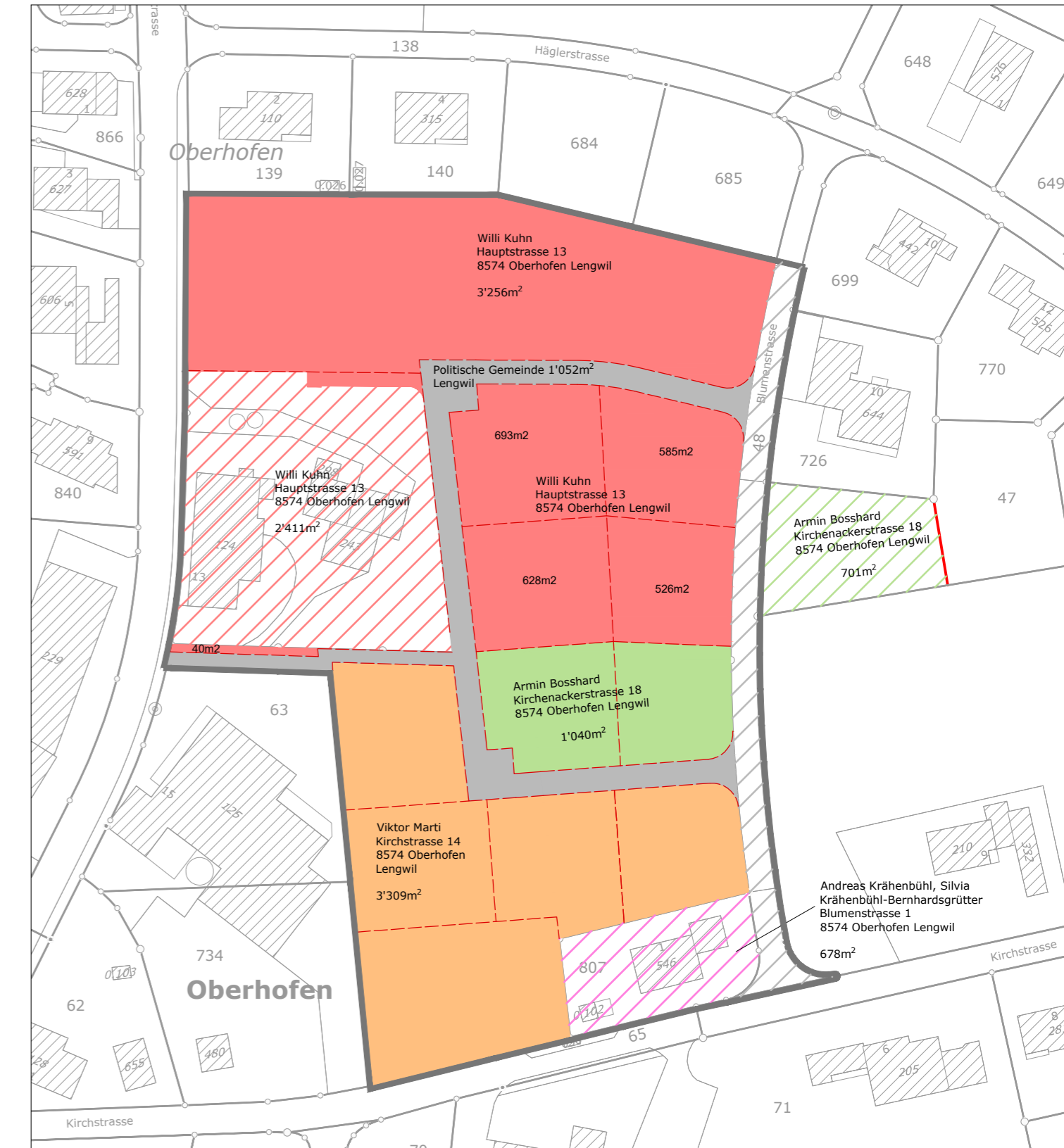
Marcel Tobler

Alter Bestand



-  Flächen ohne Flächenabgabe zu den neuen Erschliessungsflächen
-  Flächen ohne Flächenabgabe zu den neuen Erschliessungsflächen
-  Erschliessungsfläche bereits im Eigentum der Gemeinde, somit nicht Teil der Baulandumlegung
-  Flächen der Baulandumlegung mit Flächenabgabe an die neue Erschliessung

Neuer Bestand



Stand der amtlichen Vermessung vom 13.09.2021

Projekt Nr. 1398.45

Format 63.0 x 29.7 Datei Landumlegung.dwg

Änderung	Entwurf	gezeichnet	kontrolliert	Datum
	pme	lst / pme		09.11.2021
skla				06.10.2023

